

ARQUEOLOGIA Y GEOGRAFIA BIBLICA



CLASE 7

02/06/2022

Territorios asignados a Neftalí,
Las ciudades conquistadas.

Templo Restauración de las Asambleas de Dios de Chile
Prof. Luis Herrera G. Ihguajardo@hotmail.com

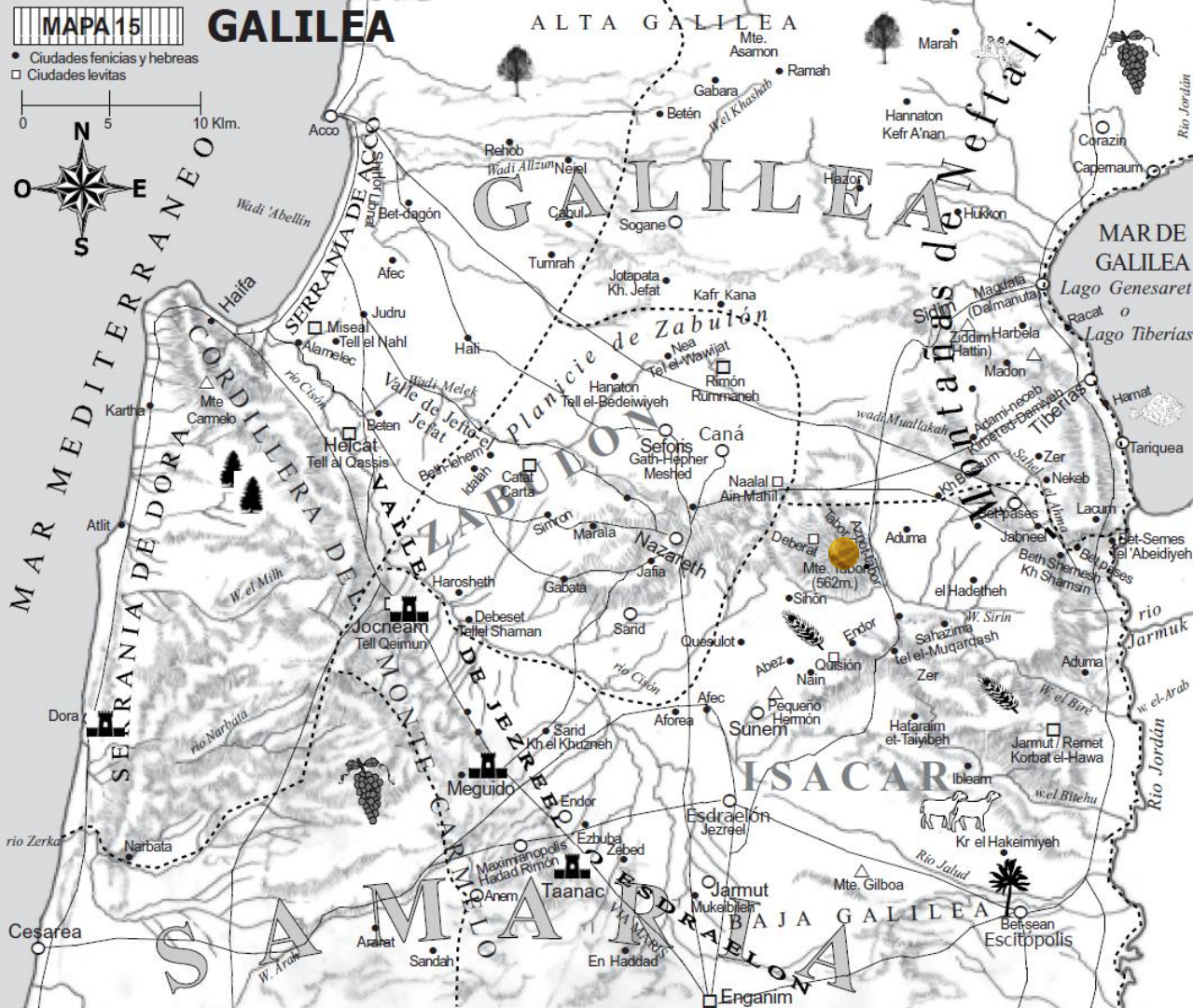


LAS REGIONES CENTRALES AL OESTE DEL JORDAN.
 Se divide en tres; Galilea (Norte), Samaria (centro), y Judea (sur).

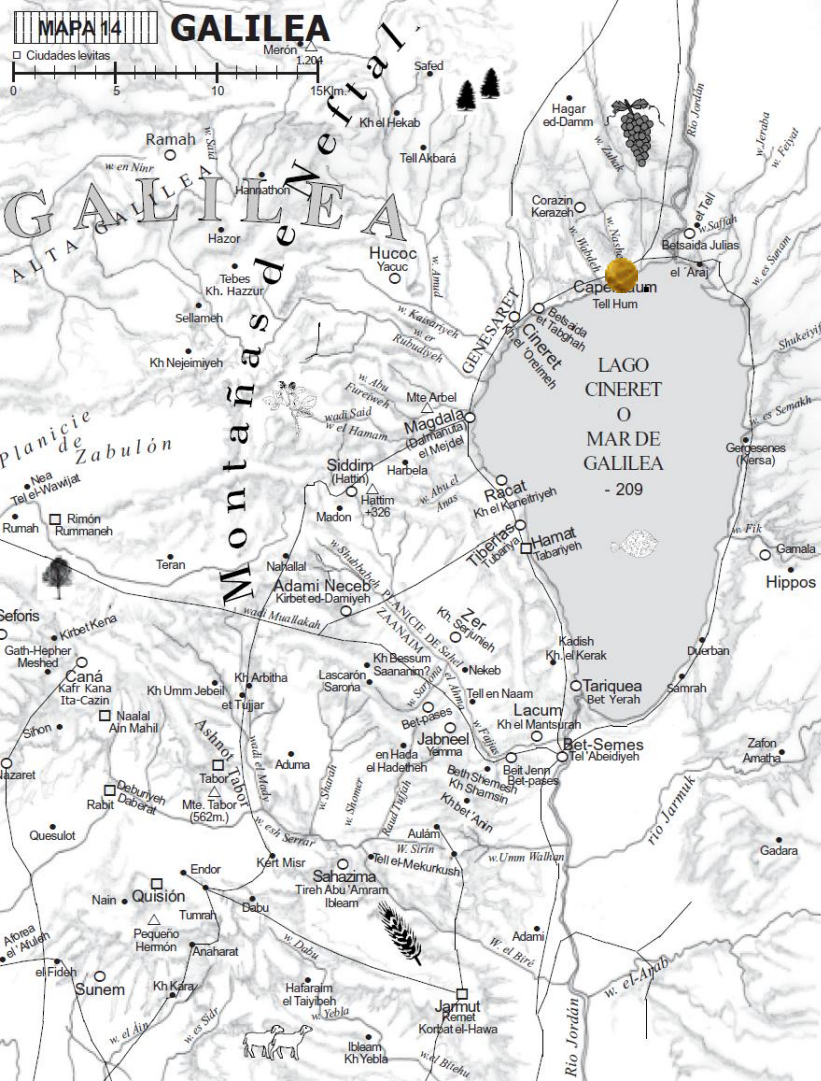
Es la Zona montañosa comprendida entre la depresión del Jordán y el mar Mediterráneo, de éste a oeste y de norte a sur desde; "Dan a Bercheba" (Jue. 20:1; 1°Sam. 3:20, etc.), esto es todo el largo del país. Abarca zonas con diferente clima, varias cadenas montañosas, en términos generales son la división de tres grandes regiones; **Norte Galilea, Centro Samaria y el sur con Judea.**



Antiguo **shéquel** de plata de **Israel**, con **cáliz de kidush** y **tres granadas** simbólicas de Judea, Samaria y Galilea, forjado en el segundo año de la **primera guerra judeo-romana**, 66-73.



Cada una de estas regiones tiene sus complejidades propias. La zona norte comprendía los territorios asignados a Aser, Neftalí, Zabulón e Isacar, y de allí diferencias entre la **Alta Galilea** y la **baja Galilea** finalizando en el Valle de Esdraelón. Allí una cadena montañosa que es un valle compuesto de dos partes; divide Galilea de Samaria y es la **cadena montañosa del Carmelo** y comprende el **Valle de Jezreel**. Realmente se compone de dos partes; El valle-llanura de Esdraelón, al oeste, y la llanura baja de Jezreel al este. (2ºCró. 5 :22; Jue. 6: 33). Este valle central ofrecía fácil viaje a campo traviesa desde el valle de la grieta del Jordán hasta la costa del Mediterráneo, y llegó a ser una importante ruta comercial.



El mar de Galilea.

Un antiguo escribano apuntó; "Dios creó los 7 mares, pero Kinenneret es su orgullo y alegría".

Se le conoció con varios nombres; "Lago Genesaret" o "Cineret" (en el A.T.), "Agua de Genesar" (en el tiempo de los Asmoneos), "Lago Genesaret" o "Mar de Tiberias" (en el N.T.) (Josefo). Los hebreos antiguos le llamaron "Mar de Kinneret" ya que "mar" es "ñame" y designaba una gran porción de agua [como le llamaban los griegos] y Kinneret derivado de "del ginner" o la lira [kinor] musical aludiendo a la forma del lago que asemeja a una lira. Una tradición antigua también lo relaciona con el arpa y otra con "kinnara" que es una fruta comestible, dulce que sale de un árbol de la espina de Cristo [Zi-ziphus Spina christi-christi] que crece en la zona.

Varios han observado que se encuentra una variedad de peces que solo se ven en el Nilo [*Tierra de la Biblia, Wilson, 2: 113; Robinson, 2: 386*].

Sus dimensiones son: 21 por 12 kilómetros.



La **Ilanura de Esdraelón**, o el "Valle de Meguido", de figura triangular, que se extiende desde el monte Carmelo (528 Mt), Gilboa (528 Mt) y los montes de Galilea (Mte. Tabor 563 Mt). Es desaguada por el río Cisón. Jue. 5:21.

La llanura baja de Jezreel se desagua al sudeste hacia el Jordán. Este valle angosto de la llanura de Jezreel mide unos tres kilómetros de ancho y abarca una distancia de unos diecinueve kilómetros. La elevación comienza a unos 90 metros, y luego desciende constantemente hasta 122 metros bajo el nivel del mar cerca de Bet-sean o Escitópolis ya cercano al Jordán.



Los territorios asignados a Neftalí

Josué 19:32-39

Jos 19:32-39 La sexta suerte correspondió a los hijos de Neftalí conforme a sus familias.

33 Y abarcó su territorio desde Helef, Alón-saananim, Adami-neceb y Jabneel, hasta Lacum, y sale al Jordán.

34 Y giraba el límite hacia el occidente a Aznot-tabor, y de allí pasaba a Hucoc, y llegaba hasta Zabulón al sur, y al occidente confinaba con Aser, y con Judá por el Jordán hacia donde nace el sol. (límites fronterizos)

35 Y las ciudades fortificadas son Sidim, Zer, Hamat, Racat, Cineret,

36 Adama, Ramá, Hazor,

37 Cedes, Edrei, En-hazor,

38 Irón, Migdal-el, Horem, Bet-anat y Bet-semes; diecinueve ciudades con sus aldeas.

39 Esta es la heredad de la tribu de los hijos de Neftalí conforme a sus familias; estas ciudades con sus aldeas.

Los territorios de Neftalí נַפְתָּלִי .

A Neftalí le correspondieron **diecinueve ciudades** (19:39); (1) Helef; (2) **Alon-Saananim**, (3) Adami-Neceb, (4) Jabneel; (5) Lacum; (6) Aznot-Tabor; (7) Hucoc; Zabulón (8) Sidim, (9) **Zer**; (10) Hamat; (11) Racat; (12) **Cineret**; (13) **Adama**; (14) Ramá; (15) Hazor; (16) Cedes; (17) Edrei; (18) En-hazor; (19) Irón; (20) Migdal-el; (21) Horem; (22) Bet-anat y (23) Bet-semes.



7.- **Hucoc**.- Jos 19:34 (Heb. חוקקה, a-Hucoc, Chukkok, Hucoc sig. "sajado". Los LXX Kw,k, Vulg. Hucusa. Rabbi Parchi del siglo XIV la identifica con la villa de Yakuk.

Identificado con Yaquûq (Yakuk), a unos 6,5 km al oeste de Betsaida (Mar de Galilea). (10,5 Km. al sur de Safed), entre los wadis 'Amud por el NE, y el w. er Kaisariyeh por el sur. Sin embargo para precisar, quedaba en la región septentrional de Galilea. Se dice que Hucoc contiene la tumba de Habacuc [Nueva Ed. de Investigaciones 3, 81, y Schwarz, Palestina, p. 182].





10.- **Hamat**.- Jos. 19:35 (Heb. חַמַּת, hamat, Jamâth, "fortaleza" o "amurallado", "manantiales [aguas] termales").

Fue una ciudad levítica llamada Hamot-dor en el 21:32, y Hamón en 1°Cron. 6:76, en la costa de Galilea. Según Josefo allí habían baños termales [Jos. Ant. XVIII, 2, 3; Bell, Jud. IV, 1,3], los que todavía existen al sur de Tiberías.

Fue un pueblo fortificado en el territorio de Neftalí. Generalmente se cree que Hamot-dor (Jos. 21:32), y Hamón (1°Cr. 6:76) designan a esta Hamat, por lo que tenía el rango de ciudad levítica de refugio. Tiberiades se construyó sobre los cimientos de antiguos emplazamientos de Hamat, sobre tumbas antiguas, lo que perturbó a los nuevos habitantes (Neubauer, Geog. du Talmud, 208).

Una nueva ciudad importante, Tiberíades, se estableció en el año 18 dC, varios cientos de metros al norte del sitio. Después de varios cientos de años, durante el período bizantino, la nueva ciudad se hizo tan grande que incorporó la ciudad más antigua de Hammat. El emperador bizantino César Justinus (527-567) erigió nuevos muros y la puerta sur de la ciudad se construyó en el lado sur de Hammat.

Mosaico encontrado en la sinagoga de Hamat (10).



2.- **Capernaúm**.- Mat. 4:13 Gr. Καφαρναούμ; En la Vulg. *Capharnaum*. (Heb. בְּפֶרֶן נְהוּם, *aldeia de Nahum*).



Ciudad de Galilea, en la llanura norte del mar de Galilea. En el A:T: es llamada Cineret (1ªRey.15:20) en hebreo significa; "pueblo de Nahúm". Era una ciudad fronteriza de las regiones gobernadas por Filipos y Herodes Antipas. Había una aduana en la que se recolectaban los impuestos aduaneros tan importantes para Roma. Allí había una guarnición romana para imponer el orden en esta ciudad con gran movimiento comercial y asegurar así el pago de impuestos. De lo famosa que fue en su tiempo, Capernaum desapareció de la historia luego que Jesús la maldijo (Mt.11:20-30).

No aparece mencionada en el AT o en los apócrifos, pero si un lugar llamado *Kephar-Nachulm*, al que Reland presume sea la Capernaúm de los Evangelios [*PaleSst. P. 689*]. *La localización de Capernaum (o de Kfar Nahúm en hebreo). Se encuentra en el territorio de Nephtali (Ma 4:13) en la orilla del noroeste del mar de Galilea y se encuentra a 2 Klm. del punto donde el río Jordán entra en el mar de Galilea y de cerca de 14 Klm. de la ciudad de Tiberias actual.*

Tiberiades: En Jn. 6:1; " El mar de Galilea, el de Tiberiades" .

El mar de Galilea es conocido con este nombre (Jn.6:1 y 21:1 "mar de Tiberías"), También con el nombre de Lago de Genesaret, en hebreo "jardín de riquezas", nombre de la llanura ubicada al lado oeste del mismo. El nombre de Genesaret, que designaba también un poblado, está relacionado también con el de Kinneret, de forma de arpa, que era el nombre hebreo del lago y de una población a su orilla, desaparecida en tiempos neotestamentarios.

Tiberiades.-La ciudad fue nombrada Tiberiades en honor al emperador Tiberio. Siguió siendo capital del reino hasta que Herodes Antipas II (39-44 d.C.) la volvió a trasladar a Séforis. La ciudad fue levantada en un promontorio natural, como una acrópolis con una vista dominante de todo el lago. Es probable que en su construcción hayan participado algunos de sus futuros discípulos. Antiguos sepulcros fueron usados como cimientos de la ciudad y abundante obra de mano extranjera participó de su construcción llegando a constituirse en la "ciudad de los gentiles" por su arquitectura, costumbres y religión que estaban permeados por la cultura griega.





1.- **Corazín**.- Mat.11:21, Gr. Χοραζίν, Jorazin.


Ciudad de Galilea, al noroeste de Capernaúm. Identificado con Khirbet Kerâzeh, a unos 4 km al norte de Tell Hûm (Capernaum), [Eusebio]. Su significado es incierto, pudiendo ser "un horno de humo".

Fue famosa luego de la destrucción de Jerusalén y como un lugar famoso por su trigo (no es mencionado en el A.T.). De sus ruinas se desprende que fue una ciudad próspera y se han rescatado algunos edificios residenciales, calles, las casas, el baño ritual (mikveh), una prensa para el aceite de oliva y una 2da sinagoga de principio del primer siglo construida en piedra basáltica negra. Construido, como el resto de las casas de las ciudades, de la piedra negra local del basalto, considerada una joya arquitectónica.

Su historia. Fue excavada por el Departamento de Antigüedades de Palestina en 1926. En las ruinas de la sinagoga se encontró un asiento esculpido con un ejemplo de la "cátedra de Moisés" que se menciona en Mt. 23:2. Al parece sólo fue ocupada a partir del primer siglo a.C. No se han hecho muchos adelantos en materia de arqueología. La mayoría de sus ruinas datan del tercer siglo d.C. Tanto la ciudad como lo que se ha encontrado de la sinagoga parece que fueron destruidas en el cuarto siglo d.C., por un gran terremoto y ambas fueron reconstruidas durante el 5to siglo. En la actualidad forma parte de un parque nacional en Israel.



Monte Tabor



fin

- Próxima clase;

Los territorios asignados a Neftalí II.

(Continuación)